



República Federativa do Brasil
Estado do Rio de Janeiro
Município de Resende
Prefeitura Municipal
Gabinete do Prefeito


Publicado _____

Edição N.º _____

Seriai _____

3.333.333.333

Decreto nº 002, de 03 de janeiro de 1997

 **O PREFEITO MUNICIPAL DE RESENDE, NO USO DE SUAS ATRIBUIÇÕES LEGAIS, EM ESPECIAL AS DA LEI ORGÂNICA DO MUNICÍPIO, ART. 73, INCISOS IV E XV,**

I. CONSIDERANDO que até a presente data a Lei nº 1744, de 16 de dezembro de 1991, não foi totalmente regulamentada por decreto municipal;

II. CONSIDERANDO que tal regulamentação é de suma importância para o funcionamento da Superintendência Municipal de Fazenda;

III. CONSIDERANDO que na Lei nº 1744, de 16 de dezembro de 1991, só existe a criação da Superintendência Municipal de Fazenda, sem indicação dos demais cargos necessários à composição daquela Superintendência.

Art. 2º. Os servidores municipais em geral, e os que estiverem à disposição do Município, exercerão suas atividades laborais no horário fixado no artigo 1º, observadas as necessidades e o melhor atendimento dos serviços prestados nas respectivas repartições.


Parágrafo único. Os titulares e/ou responsáveis pelo expediente em repartições que prestem serviços que não admitam interrupção, ou ainda que devam submeter-se a regime de plantão, deverão propor ao Prefeito Municipal, para aprovação e publicação, escala com horários dos servidores ali lotados, de forma a preservar o atendimento ao público em geral.

Art. 3º. Este decreto entra em vigor na data de sua publicação.

Art. 4º. Revogam-se as disposições em contrário, expressamente o Decreto nº 133, de 25 de agosto de 1995.

Resende, 03 de janeiro de 1997.


EDUARDO MEOHAS
Prefeito Municipal




Prefeitura Municipal de Resende

GABINETE DO PREFEITO

3 -

30,4091 UFIR p/m²

BAIRRO	DISTRITO	LOGRADOURO
Jardim Brasília	1º	Rua Coronel Adílio S. Monteiro, Rua Coronel José Mendes Bernardes, Rua Coronel Rocha Santos, Rua Dona Zenaide, Rua Fábio Trinda de, Rua Francisco Tavares Resende, Rua Antonio JOSé Dias Carneiro, Rua General Pratti de Aguiar (excluindo Bairro Tangará), Rua Léa Duarte Jardim, Rua Madre Angélica, Rua Piloto Paulo Reis.
Jardim Brasília II	1º	Avenida Augusto de Carvalho, Rua Abel Vicente, Rua Antonio de Oliveira, Rua Antonio Duarte, Rua Antonio Gastão, Rua Dona Pequeta, Rua Dr. José Máximo Balieiro, Rua Dr. Rubens de A. Serra, Rua Erik Nordskog, Rua Existente, Rua Joaquim Azarias Moreira, Rua Manoel Alves da Silva, Rua Marcelino de Araújo, Rua O, Rua Sebastião José da Costa, Rua Victor Assis Brasil, Rua Rosalina de Oliveira Botelho, Rua Octávio de Oliveira Botelho.
Bairro Eucaliptal	1º	Rua Lions Clube.
Bairro Manejo	1º	Avenida General Afonseca (trecho compreendido da Rua do Rosário até a Rua Bahia), Avenida Tenente Coronel Adalberto Mendes (trecho compreendido do cruzamento das Avenidas Romeu Marques e Riachuelo até o início da Estrada Resende/Riachuelo).
Lot. Morada do Castelo		Ruas 1, 2, 3, 4, 5, 6 e Projetada.



Prefeitura Municipal de Resende

**GABINETE DO
PREFEITO**

4 -

21,4891 UFIR p/m²

BAIRRO	DISTRITO	LOGRADOURO
Vila Julieta	1º	<i>(trecho compreendido da Avenida General Afonseca até a Avenida Romeu Marques), Avenida General Afonseca (trecho compreendido da Rua Bahia até a Avenida Romeu Marques).</i>
Vila Hulda	1º	Rua João dos Santos Viana, Rua Domingos Bruno, Rua José de Alencar, Rua Antonio Francisco Diniz e Praça.
Morada da Colina	1º	Rua Wandir de Carvalho, Rua 2, Rua Agenor Lopes Siqueira, Rua 4, Rua A, Rua Benedito Rosa da Silveira, Rua Sebastião Barbosa da Silva, Rua Coronel Aviador Aurélio Machado, Avenida Antenor O'Relly de Souza Junior (trecho compreendido da Rua Wandir de Carvalho até a Rua 10), Avenida Darci de Carvalho (trecho compreendido da Avenida Antenor O'Relly de Souza Junior até a Rua 09), Rua 09, Rua 08, Rua 08-A, Rua B, Estrada Resende / Riachuelo (trecho compreendido da Avenida Tenente Coronel Adalberto Mendes até a Casa da Lua).
Casa da Lua e Jardim da Lua	1º	Estrada Resende/Riachuelo, Rua das Acácias, Rua das Cazuarias, Rua das Mangueiras, Rua das Paineiras, Rua das Quaresmas, Rua do Clube, Rua dos Ipês, Rua dos Flamboyantes, Rua Professor Chrisó Fontes, Rua dos Coqueiros.
Condomínio Morada das Agulhas	1º	Estrada Resende/ Riachuelo.



Prefeitura Municipal de Resende

GABINETE DO PREFEITO

4 -

21,4891 UFIR p/m²

BAIRRO	DISTRITO	LOGRADOURO
<i>Campo do Manejo</i>	1º	Rua Francisco Pereira Viana, Rua Dr. Oswaldo Duarte, Rua General Ernesto de Oliveira, Rua Professor Oswaldo da Rocha Camões, Rua Tufik Simão, Vila Lúcia.
<i>Vila Santa Cecília</i>	1º	Rua Coronel Alfredo Sodré, Rua Prefeito Arnaldo Duarte, Rua Expedicionário Joaquim Feres, Rua Narcisa Amália, Rua Fabiano Barreto, Rua Antunes, Travessa Narcisa Amália, Rua Custódio Luis Miranda, Travessa Felipe dos Santos, Travessa Fabiano Barreto.
<i>Vila Liberdade</i>	1º	Avenida Riachuelo (trecho compreendido da Avenida Tenente Coronel Adalberto Mendes até a Travessa Riachuelo), Rua Tiradentes, Avenida Rui Barbosa, Rua Dr. Arthur Locher, Avenida Basílica, Rua Araribóia, Rua Sete de Setembro, Rua Dom Pedro I, Rua Gonçalves Lêdo, Rua Princesa Izabel, Rua dos Andradas.
<i>Vila Julieta</i>	1º	Rua Alfredo Botelho, Rua Padre José Sundrup, Rua Fluminense, Avenida Governador Portela, Avenida Romeu Marques, Rua Bahia, Rua Washington Luis, Avenida Brasília, Rua Minas Gerais (trecho compreendido da Avenida Tenente Coronel Adalberto Mendes até a Avenida Governador Portela), Rua Professor José Fernando Tostes Vilela Leandro (trecho compreendido da Avenida General Afonseca até a Avenida Romeu Marques, Rua Santo Antonio (trecho compreendido da Rua Bahia até a Avenida Romeu Marques, Avenida Feliciano Sodré



Prefeitura Municipal de Resende

GABINETE DO PREFEITO

4 -

11,4891 UFIR p/m²

BAIRRO

DISTRITO

LOGRADOURO

Bairro Paraiso
(centro)

2º

Rua Nossa Senhora de Fátima, Rua Alvaro Pêgo de Farias, Rua São Domingos da Calçada, Dr. João Cabral Flexa, Rua São Jorge, Rua Prefeito Augusto Sampaio, Rua Dr. Geraldo Pereira, Rua São Paulo, Rua Santo Antonio, Rua Nelson Godoy, Rua São Pedro, Praça Odilon Motinha, Rua Cantídio Jesuino da Costa, Avenida Abílio Godoy, Rua São Marcos, Rua São Mateus, Praça Zeferino de Oliveira, Rodovia Presidente Dutra (trecho compreendido da Divisa de Itatiaia até a Balança do 2º Distrito), Rua Dom Bosco, Rua São Francisco de Assis, Rua Rua São Cristovão, Rua Comendador Joaquim de Castro, Rua São Sebastião, Faixa Lateral dos dois sentidos.

5 -

9,8661 UFIR p/m²

BAIRRO


DISTRITO

LOGRADOURO

Vila Julieta

1º

Avenida General Afonseca (trecho compreendido da esquina da Rua Bahia até a Avenida Tenente Coronel Adalberto Mendes), Avenida Feliciano Sodré e Travessa, Rua Santo Antonio e Rua Professor José Fernando Tostes Vilela Leandro (estas, trecho compreendido da Avenida Romeu Marques até a Avenida Tenente Coronel Adalberto Mendes, Rua Santos Dumont




Prefeitura Municipal de Resende

GABINETE DO
PREFEITO

5 -

9,8661 UFIR p/m²

BAIRRO	DISTRITO	LOGRADOURO
Vila Julieta	1º	e Travessa, Rua Altamiro O'Relly, Rua Lair Neto dos Reis, Travessa São Paulo, Rua Washington Luis, Rua Minas Gerais, Rua São Paulo e Avenida Brasília (estas, trecho compreendido da Avenida Governador Portela até a Avenida General Afonseca).
Vila Liberdade	1º	Travessa Riachuelo (trecho compreendido da bifurcação da Avenida Riachuelo até a Avenida Rita Maria Ferreira da Rocha), Rua Claudio Manoel da Costa, Rua Anita Garibaldi, Rua Vila Rica, Rua Alvarenga Peixoto, Rua Voluntários da Pátria, Rua Felipe Camarão, Rua Barão do Rio Branco, Rua José do Patrocínio, Rua do Pracinha, Rua Tomaz Antonio Gonzaga, Rua A, Rua B.
Bairro Elite	1º	Ruas 2, 3 e 5, Rua Anacleto Cordeiro da Costa, Rua Nilo Marassi, Rua Professor Arthur Batista Filho, Rua Professora Carmela Bruno, Avenida Juscelino Kubsticheck, Estrada do Campo da Aviação, Rua Projetada.
Vila Santa Isabel	1º	Rua José Roberto da Cunha, Rua Dona Arcídia, Rua Abílio de Souza, Rua João Emídio da Cás, Rua José Estavam da Mota, Rua Projetada, Rua Vereadora Luiza dos Santos Lopes, Rua Virgolino José de Oliveira, Rua Aurélio Guimarães, Rua da Aviação, Praça Projetada, Avenida Alzira.



Prefeitura Municipal de Resende

GABINETE DO PREFEITO

5 -

9,8661 UFIR p/m²

BAIRRO	DISTRITO	LOGRADOURO
Retiro Paraíso	1º	Rua Daiva da Fonseca.
Tangará	1º	Rua General Pratti de Aguiar (conjunto habitacional).
Lavapés	1º	Rua Eduardo Cotrin, Praça Clemente Ferreira, Rua Amadeu de O. Guimarães, Rua Karl August Frech.
Bairro Alambari	2º	Rua Luis de Camões, Rua Plínio de Castro, Rua Padre Flávio Azambuja, Rua Reginaldo Pinto Homem.

6 -

8,4470 UFIR p/m²

BAIRRO	DISTRITO	LOGRADOURO
Top Club Aguilhas Negras	2º	Estrada para o Top Club, Alameda das Acácias, Alameda dos Flamboyantes, Alameda dos Ingás, Alameda das Castanheiras, Alameda dos Jacarandas, Alameda Top Club, Alameda das Quaresmeiras, Alameda Paus-Brasilis, Alameda dos Ipês, Alameda das Magnólias.
Cond. Recanto da Serra	2º	Alameda A, B, C, D, E e Estrada Top Club.
Serrinha	2º	Estrada Resende/Serrinha, Estrada do Camping, Estrada Rio do Pombo, Estrada Faz. Bela Vista.



Prefeitura Municipal de Resende

GABINETE DO PREFEITO

6 -

8,4470 UFIR p/m²

BAIRRO	DISTRITO	LOGRADOURO
Pedra Sonora	2º	Estrada Principal e Ruas Projetadas.
Sítio Solar das Pedras	2º	Estrada da Serrinha.
Capelinha	6º	Rua Capitão Soares, Rua Lopes salgado, Rua Nhonho Menandro, Rua Prefeito Aarão, Rua Sinhopzinho, Rua Janjão Menandro, Estrada Resende/Mauá, Avenida Manoel Menandro da Silva e Praça Antonio Menandro da Silva.
Parque Alto de Pirapitinda	6º	Ruas A, B, C, D, E, F, G e H, Ruas Projetadas, Estrada Principal.
Mauá	6º	Rua Presidente Wenceslau Braz, Rua José de Patrocínio, Avenida Joaquim Nabuco, Rua Rodrigues Alves, Rua Prefeito Pereira Lima, Rua Projetada, Estrada Mauá/Rio Preto.

7 -

8,1767 UFIR p/m²

BAIRRO	DISTRITO	LOGRADOURO
Nova Liberdade	1º	Rua Almirante Ary Parreiras, Rua Almirante Barroso, Rua Almirante Custódio José de Melo, Rua Almirante Saldanha da Gama, Rua Humaitá, Avenida marcello dias (trecho compreendida Rua Almirante Custódio José de Melo até a Avenida Rita Maria Ferreira da Rocha), Avenida Rita Maria Ferreira da Rocha.



Prefeitura Municipal de Resende

GABINETE DO
PREFEITO

7 -

8,1767 UFIR p/m²

BAIRRO	DISTRITO	LOGRADOURO
Morada do Bosque	1º	Ruas A, B, C e Projetada.
Vila Verde	1º	Ruas 2, 3, 5, 6, 7 e 9, Rua João Duizit e Rua Professora Mariúcha.
Parque Ipiranga I	1º	Ruas 1, 3, 4, 5, 6, 7, 8, 9, 11, 12, 13, 15 e 30, Rua Roberto Rivas, Rua Claudio Assunção, Estrada da Limeira, Rua Escoteiro Iter de Souza Ribeiro, Rua Jorge Kuraien, Rua Miguel Nunes Teixeira, Rua Joaquim José ribeiro, Rua Vereador Richard Rocha Andrade, Rua José Geraldo Coutinho, Rua Santa Angela, Rua João Batista Viana de Moraes.
Mirante das Agulhas	1º	Ruas 12, 13, 14, 15, 17 e 19, Avenida Antonio Martins, Rua Nicolau Di Lucca, Rua José Medeiros, Rua Affonso Balieiro, Rua Ruy Braga, Rua Manuel Ferraz, Rua Juca Paiva, Rua Izoldino Diniz, Rua Arnaldo Silva Duarte, Rua Jaci Maciel, Rua Antonio Cadorna, Rua Telmo Nicolini, Rua João Vilella, Rua João Candido Diniz.
São Sebastião	2º	Vila Araújo.
Campos Eliseos	2º	Rua ABC.
Bairro Paraíso	2º	Rua São José, Rua São Geraldo, Rua Almirante Vila Forte, Rua São Cletano, Rua Transversal, Rua Nossa Senhora das Graças, Rua São Miguel Arcanjo, Rua São Francisco de Paula,



Prefeitura Municipal de Resende

GABINETE DO PREFEITO

7 -

8,1767 UFIR p/m²

BAIRRO

DISTRITO

LOGRADOURO

Bairro Paraíso

2º

Rua Santa Maria, Rua Santa Bernadete, Rua Nossa Senhora do Carmos, Rua Nossa Senhora Aparecida, Rua Nossa Senhora Perpétuo Socorro, Rua Nossa Senhora da Conceição, Rua São Gerônimo, Rua São Judas Tadeu, Rua Nossa Senhora das Mercês, Rua Santa Barbara, Rua Santa Terezinha, Rua São Fidelis, Rua São João, Avenida Cristo Redentor, Rua Santa Inês, Rua São Benedito, Rua São Joaquim, Rua Santa Catarina.

Castelo Branco

2º

Rua General José Pessoa, Rua 31 de Março, Rua 28 de Outubro, Rua João Denegri, Rua José Fernando de Carvalho, Rua da AMAN, Rua dos Tricampeões, Rua do IPASE, Rua Resende, Rua das Aciar, Rua Presidente Costa e Silva, Rua José de Andrade, Rua General Moreira Couto, Rua da FEB, Rua Tenente Márcio, Praça Realenga.

8 -

4,8992 UFIR p/m²

BAIRRO

DISTRITO

LOGRADOURO

Pólo Industrial

2º

Rodovia Presidente Dutra (trecho compreendido entre a balança até o Ribeirão da Divisa), as duas margens.

Engenheiro Passos

8º

Rodovia Presidente Dutra, Rua B, Rua Antonio Veiga e Silva, Rua E, Rua Isabel Jardim da



Prefeitura Municipal de Resende

GABINETE DO PREFEITO

8 -

4,8992 UFIR p/m²

BAIRRO

DISTRITO

LOGRADOURO

Engenheiro Passos

8º

Veiga, Rua C, Rua Florência José Inácia, Rua Cacilda de Souza Lima, Avenida Boa Vista, Rua Cornélio Lopes da Silva, Rua Fimínio José de Souza, Rua Gastão Vieira de Araújo, Rodovia Rio/Caxambu, Rua Projetada, Praça São Benedito, Servidão para o Morro, Estrada Valparaíso.

Novo Bairro

8º

Rua Adolfo Bergamini, Ruas A, B e C, Rua Projetada.

9 -

4,0883 UFIR p/m²

BAIRRO

DISTRITO

LOGRADOURO

Cidade Alegria

1º

Avenida das Amendoeiras Norte, Rua das Acácias, Rua das Azaléas, Ruas das Corticeiras, Rua das Figueiras, Ruas das Hortências, Rua das Magnólias, Rua das Mangueiras Norte, Rua das Mangueiras Sul, Rua das Margaridas, Rua das Palmeiras, Rua das Samambaias, Rua das Violetas, Avenida do Canal Norte, Avenida do Canal Sul, Rua dos Aimorés, Rua dos Arapanes, Rua dos Carajas, Rua dos Coqueiros, Rua dos Eucaliptos, Rua dos Guaranis, Rua dos Ipês, Rua dos Mimosos, Rua dos Tamoios, Rua dos Tupinambas, Rua dos Tupis, Rua dos Umbús, Rua dos Xavantes, Rua Perimetral Norte, Rua Perimetral Sul, Rua das Adálias, Rua das Amendoeiras, Avenida Perimetral Norte, Avenida



Prefeitura Municipal de Resende

GABINETE DO PREFEITO

9 -


4,0883 UFIR p/m²

BAIRRO	DISTRITO	LOGRADOURO
<i>Cidade Alegria</i>	1º	Perimetral Sul, Praças existentes.
<i>Alegria II</i>	1º	Rua Joel Graciani, Rua B, Avenida Perimetral Sul, Rua Projetada.
<i>Sítio Brejão</i>	1º	Rua Perimetral Norte
<i>Vila Itapuca</i>	1º	Rua Heotílio de Souza e Rua Euzébio Manoel da Glória.
<i>Mutirão Vila Alegria</i>	1º	Rua Benyer Lopes, Rua Francisco Estevão do Nascimento, Rua José Carlos Giovani.
<i>Cond. Resende I e II</i>	1º	Estrada Existente.

10 -

3,3112 UFIR p/m²

BAIRRO	DISTRITO	LOGRADOURO
<i>Vila Moderna</i>	1º	Rua Angela, Rua Baby, Praça Itatiaia, Rua Lina, Rua Nicácio Estevam Pena, Rua Regina, Rua Teimo, Rua Vera Lúcia, Rua Yole, Rua Dona Leonarda, Estrada Boca do Leão.
<i>Bairro Vicentino</i>	1º	somente a Rua Prefeito Clodomiro Maia.
<i>Santo Amaro</i>	1º	Rua Prefeito Clodomiro Maia.
<i>Alto dos Passos</i>	1º	Rua Senhor dos Passos, Rua Cecília de Souza, Rua Antonio de Almeida Viana, Buraco Quente



Prefeitura Municipal de Resende

GABINETE DO
PREFEITO

10 -

3,3112 UFIR p/m²

BAIRRO	DISTRITO	LOGRADOURO
Vila Isabel	1º	Ruas 13, 14, 15, 16, 17, 18, 19 e Avenidas 01 e 02.
Jardim Alegria	1º	Ruas A, B, C, D, E, F, G, H e J.
Jardim Beira Rio	1º	Rua 1, 2, 3, 4, 5, 6, 7, 8, 9, e Avenida 4.
Jardim Primavera I	1º	Rua das Arapongas, Rua dos Trinca Ferros, Rua dos Tangarás, Rua dos Papagaios, Rua dos Rouxinóis, Rua das Emas, Rua dos Flamingos, Rua dos Guarás,
Jardim Primavera II	1º	Rua das Graúnas, Rua dos Pavões, Rua dos Jurutis, Rua das Narcejas, Rua dos Jacanãs, Rua das Garças, Avenida das Andorinhas, Rua Projetada.
Jardim Primavera III	1º	Rua dos Pica Paus, Rua das Safras, Rua dos Pintassilgos, Rua dos Sanhaços, Rua Projetada.
Toyota I	1º	Avenida Projetada, Ruas 1, 2, 3, 4, 5 e 6, Travessas A e B
Toyota II	1º	Ruas A, b e C.
Fazenda Boa Vista	1º	Ruas 1, 2, 3, 4, 5, 6, 7, 8 e 9, Praça Projetada 6 Praça Projetada I.
Fazenda Boa Vista II	1º	Ruas 1, 2, 3, 4, 5, 6, 7, 8, 9, 10, 11, 12, 13, 14, 15, 16, 17 e Praça.




Prefeitura Municipal de Resende

GABINETE DO PREFEITO

10 -

3,3112 UFIR p/m²

BAIRRO	DISTRITO	LOGRADOURO
Nova Alegria	1º	Ruas 1, 2, 3, 4, 5, 6 e 7, Avenida A, Ruas B, C e D.
Lot. Jardim Beiro Rio	1º	Ruas 1, 2, 3, 4, 5, 6, 7, 8 e 9.
Vale do Suinã	2º	Ruas 1, 2, 3, 4, 5, 6, 7, 8, 9, 10, 11, 12 e 13, Estrada da Vargem Grande.
São Caetano I	2º	Ruas A, B, C, D, E, F e G, Rua 6.
São Caetano II	2º	Ruas 1, 2, 3, 4, 5 e 6.
Parque Embaixador	6º	Rua João Francisco Gomes de Mattos, Rua José Pinto Coelho, Ruas C, D, E, F, G, H e L.
Bairro Bela Vista	8º	Rua das Crisântemos, Rua das Grevilhas, Rua das Pitangas, Rua das Alamandas, Rua dos Agapantos, Rua das Madressilvas, Rua das Salvias, Rua das Grevilhas, Rua dos Girassóis, Rua das Tulipas, Rua das Camélias, Rua das Petúlias, Rua dos Gerânios, Rua das Orquídeas.



Prefeitura Municipal de Resende

GABINETE DO PREFEITO

10 -

3,3112 UFIR p/m²

BAIRRO	DISTRITO	LOGRADOURO
Alto dos Passos	1 ^o	Becos 1, 2, 3 e 4, 5, Becos da Rua Senhor dos Passos.
Surubi Velho	1 ^o	Rua Prefeito Geraldo Rodrigues, Rua Dr. José Zeferino de Mendonça Uchoa, Rua Engenheiro Eitel Cesar Fernandes, Rua Ivany de Oliveira Chaves, Rua Maria Marciana da Conceição, Rua Monsenho Ludovico Stanuch, Rua Rodolpho Annechino, Rua Existente.
Novo Surubi - parte	1 ^o	Rua Dr. Humberto Consentino, Rua Francisco Matos Silva (trecho compreendido entre as quadras 1 e 2), Estrada Presidente Pedreira, Rua Rodolpho Annechino.
Mutirão Novo Surubi	1 ^o	Rua Aristides Gomes, Rua Rodolpho Annechino, Estrada Presidente Pedreira.
Lot. Alto Surubi	1 ^o	Avenida Ayrton Senna, Rua Rodolpho Annechino, Rua 01 Acesso CIEP, Rua 2 Acesso CIEP, Rua 3 Acesso TV, Rua 4 Ligação Novo Surubi Servidões 1, 2, 3, 4 e 5, Praça do CIEP, Rua Projetada Campo de Futebol, Rua Faixa de Domínio RFF S/A.
Vila Central	1 ^o	Rua Dr. Manoel Taurino do Carmo, Rua Francisco Muratori, Rua João Bernardi, Rua IX, Rua VII, Rua X, Rua VIII, Rua XI, Rua Senhor dos Passos, Estrada Existente.




Prefeitura Municipal de Resende

GABINETE DO PREFEITO

11 -

2,4327 UFIR p/m²

BAIRRO	DISTRITO	LOGRADOURO
Vila Itapuca	1º	Ruas 1 e 5, Rua Joaquim Manoel de Macedo, Rua Maria Teresa das Dores, Rua Verador José Rodrigues Pedreira, Rua 15, Rua Euclides da Cunha, Rua Padre José de Anchieta, Rua 18, Rua Marechal Deodoro da Fonseca, Rua Oswaldo Cruz, Rua Geraldo Osório, Rua Jandira Santos Penha, Rua Roberto da Silva Machado, Rua Juzelina Maria da Conceição, Rua Monteiro Lobato, Rua Pintor Cândido Portinari, Rua Padre Antonio Vieira, Rua Frei Caneca, Rua Machado de Assis.
Vila Alegria	1º	Rua Inácio Lopes Siqueira, Travessa Inácio, Lopes Siqueira, Rua 3, Rua Nilo Lopes Siqueira, Rua 9, Rua Jorge Batista Sampaio, Ruas 2, 4, 6, 7, 8 e 10.
Parque Ipiranga II	1º	Ruas A, B, C, D, E, F, G, H, I e J, Rua Projetada.
Morada da Felicidade	1º	Ruas A, B, C e D, Rua existente.
Morada da Colina	1º	Avenida Darci de Carvalho (trecho compreendido entre a Rua 9 até a Rua 10-A), Avenida Brasília, Ruas 9-A, 10, 10-A, 11, 12, 13, 13-A, 14, 15, 15-A e 16, Rua Existente.
Mutirão Vila Alegria	1º	Rua Bouyer Lopes, Rua Francisco Estevão do Nascimento.
Mutirão da Olaria	1º	Rua Existente 1, 4, 5, 6 e 7.



Prefeitura Municipal de Resende

GABINETE DO
PREFEITO

12 -

2,0611 UFIR p/m²

BAIRRO

DISTRITO

LOGRADOURO

Santo Amaro

1º

Rua Ana Inácia de Jesus, Rua José Espindola Elias, Rua Alvaro O. de Almeida, Rua José Américo Coutinho, Rua Vereador Herminio José da Fonseca, Rua do Amparo, Rua Ana Julia de Melo e Silva, Rua Alvino Vitorino Coelho, Rua claudino José de Paula, Rua Arlindo Correa, Rua Antonio Batista, Ruas E e G, Rua Jorge Pedro de Moura, Rua Antonio Silvino.

Novo Surubi - parte

1º

Rua Francisco matos silva(parte), Rua Elvira Matos Silva, rua 4 e Travessa 4, Ruas 3 e 6, Rua Antonio Alves de Almeida, Rua 8, Rua Aristides Gomes Correa, Rua Ary Guimarães Estrada Presidente Pedreira.

Morros

1º

do Batista, do Machado, do Querosene, Vila Santa Isabel, Estrada Fazenda da Glória, Rua Projetada, Rua Djalma Gomes Jardim, Rua Amnerinda G. da Silva, Rua Celestina Machado.

Bairro Vicentino

1º

Rua Antonio Batista Lopes, Rua São José, Rua Major Cônego Muzzi, Alameda 7 Ladeiras, Praça Alexandre Fleming, Rua Olímpio Batista Campos, Ladeira Projetada, Ruas 4, 6, 8, 9, 11, 12, 13 e 15, Rua Dona Leonarda, Estrada Boca do Leão, Rua Firmino Narciso Nascimento, Rua Anibal Felix.




Prefeitura Municipal de Resende

GABINETE DO PREFEITO

12 -

2,0611 UFIR p/m²

BAIRRO	DISTRITO	LOGRADOURO
Paraiso - parte (Morro do Cruzeiro)	2º	Rua Agenor Marcondes Godoy, Rua Santa Efigênia, Rua Santa Rosa, Rua Santa Rita, Ruas 55 e 56, Rua Projetada.
Bairro Cabral	2º	Estrada da Vargem Grande, Rua Santa Catarina, rua Domingos Starino, Ruas 15, 16 e 18, Rua Alberico A. Barbosa, Antenor Capato, Rua Roque de Santis, Rua Duque Costa Poeta, Rua Angela Corbela, Ruas 1, 2, 3, 4, 5, 6, 7 e 8, Faixa Rede Alta Tensão.
São Caetano	2º	Rua Ana Rodrigues, Rua Benedito L. da Silva, Rua Honório D. da Silva, Rua Haroldo D. da Silva, Rua Roberto Sampaio, Rua Francisco José de Almeida, Rua Sebastião B. Barbosa, Rua José Roberto Sampaio, Rua vitória Pizzi
Isaac Politi	2º	Ruas B, C, D, E, F e G, Rua Estrela Politi Nanhum, Rua Rabino Politi, Rua Santa Politi, Rua Elias Politi, Rua Projetada.
Parque Paraiso	2º	Ruas 1, 2, 3, 4, 5, 6, 7, 8, 9, 10, 11, 12, 13, 14, 15, 16, 17 e 18, Avenida A, Praça Projetada.
Pirangai	5º	Rua Projetada, Estrada Resende / Riachuelo, Estrada Resende / Formoso.
Pedra Selada (Vargem Grande)	6º	Ruas 1, 2 e 51 Rua Américo S. Albuquerque, Rua Cândido Alves da Silva, Estrada Vargem Grande/Resende, Rua Clara Maria da Costa, Rua Vereador Joaquim M. de Souza, Rua Existente, Rua Vicente Joaquim Sales, Rua Geraldino




Prefeitura Municipal de Resende

GABINETE DO
PREFEITO

12 -

2,0611 UFIR p/m²

BAIRRO	DISTRITO	LOGRADOURO
Pedra Selada	6°	C. de Souza, Rua João Arantes, Estrada Pedra Selada/Jacuba, Estrada Resende/Pedra Selada.
Nossa S ^a . de Fátima	6°	Rua Antonio Arantes de Souza, Rua José Pedroso da Silva, Rua Existentes, ruas B, E, F, G, H, I e J, Rua Oswaldo Porto, Rua Dona Filó.
Nossa S ^a . de Fátima II	6°	Ruas 1, 2, 3 e 4.
Vila M ^a . Candida	6°	Ruas 1, 2, 3, 4, 5, 6, 7, 8, 9, 10, 11, 12 e 13.
Mauá - Lote 10 e Alegre	6°	Rua 1, 2, 3, 4 e 5, Rua Existente, Estrada Mauá Campo /Pedra Selada.
Fumaça	6°	Rua L, Rua Alfredo A. Machado, Rua Antonio T. Ramos, Rua Isabel M. Nunes, Avenida José Antonio da Costa, Rua Jose Dores da Costa, Rua Leopoldo N. da Costa, Rua Vicente N. da Costa, Praça Vicente Maria de Almeida, Praça Manoel N. Teixeira, Estrada da Fazenda, Estrada de Falcão, Estrada da Cachoeira da Fumaça, Rua Existente.
Vila Aramagi	8°	Rua dos Topázio, Rua das Esmeraldas, Rua dos Rubis, Rua das Ametistas, Rua das Turmalinas, Rua das Turquezas, Rua das Safiras, Rua dos Diamantes, Rua Projetada, Estrada da Água Branca.
Chácara Valparaíso	8°	Ruas 1, 2, 3, 4, 5, 6, 7, 8, 9 e 10, Estrada Municipal, Rua Existente, Estrada Valparaíso.



Prefeitura Municipal de Resende

GABINETE DO PREFEITO

14 -

0,6758 UFIR p/m²

BAIRRO

DISTRITO

LOGRADOURO

Periferias

1º e 2º

15 -

0,5068 UFIR p/m²

BAIRRO

DISTRITO

LOGRADOURO

Periferias

6º, 7º e 8º

16 -


0,4055 UFIR p/m²

BAIRRO

DISTRITO

LOGRADOURO

Zona de Interesse Urbano



Prefeitura Municipal de Resende

GABINETE DO
PREFEITO

13 -

1,3515 UFIR p/m²

BAIRRO

DISTRITO

LOGRADOURO

Morada da Barra

6°

Ruas 1, 2, 3, 4, 5, 6, 7, 8, 9, 10, 11, 12, 13, 14, 15, 16, 17, 18, 19, 20, 21, 22, 23, 24, 25, 26, 27, 28, 29, 30, 31, 32, 33, 34, 35, 36, 37, 38, 39, 40, 41, 42, 43, 44, 45, 46, 47, 48, 49, 50, 51, 53, 55, 57, 59, 61, 63, 65, 67, 69, 70, 71, 73, Rua das palmeiras, Rua do Canal, Avenida Contorno, Rua Existente, Avenida Juscelino Kubsticheck, Rua Projetada.

Campo Belo

6°

Rua Eliziário Marques, Estrada Fazenda Luiz Rocha, Estrada Fazenda Santa Clara, Praça General Ernesto de Oliveira, Rua José Augusto Lemos, Rua José Ribeiro Gonçalves, Rua Krasnik, Rua Lopes Chaves, Praça Projetada Rua Raizel Kuker, Rua Sara Matuk, Rua Toba Hersenbat, Rua João Gomes, Rua Laibis Kuker.

Granja Minas Gerais

6°

Rua Barbacena Rua Congonhas, Rua Diamantina, Rua Existente, Estrada Existente Rua Mariana, Rua Ouro Preto, Rua Sabaré, Rua Santos Dumont, Avenida São Gotardo, Rua São João Del Rey.



Prefeitura Municipal de Resende

GABINETE DO PREFEITO

1 -

3,3112 UFIR p/m²

PORTO REAL

BAIRRO

LOGRADOURO

Humberto Ettore

Ruas 1, 2, 3 e Rua Projetada

Nova C. Porto
Real

Rua Estevam Domingos Pederassi, Avenidas A,
C, Ruas B, D, E, F, G, H, I, J, K, Rua Profes-
sora Dona Betina.

Centro

Rua Professora Julia Marassi, Rua André Luiz
Rua José Abela Abba, Rua José dos Santos,
Avenida Renato Monteiro, Praça Victor
Emanuel, Rua José Gherald.

Bairro Novo
Horizonte

Ruas 1, 2, 3, 4, 5, 6 e Praças.

Village Porto Real

Ruas 1, 2, 3, 4, 5, 6, 7, 8, 9, 10, 11, 12 e 13,
Avenidas A, B, C, D e E, Rua Existente.

2 -

2,0611 UFIR p/m²

Bulhões

Ruas 2, 5, 6, 7, Estrada Resende/Bulhões

Santo Antonio

Ruas 3, 4, Projetada, Existente, Praça Santo
Antonio e Estrada Floriano/Bulhões

Vila Marina

Avenidas 1 e 2, Rua Aristóteles A. Pinto, Rua
Coronel Francisco da Cunha, Rua Dr. Mauro
Muller Bueno, Rua Dr. Antonio V. Filho, Rua
Egídio Fontanezzi, Rua Eng. Cabral de



Prefeitura Municipal de Resende

GABINETE DO PREFEITO

2 -

2,0611 UFIR p/m²

PORTO REAL

BAIRRO

LOGRADOURO

Vila Marina

Vasconcellos, Av. H. R. Pritchard.

Ribeirão da Divisa

Rua Acre, Rua Amazonas, Avenida B, Rua Belo Horizonte, Rua Campo Grande, Rua Ceará, Rua Existente, Rua João Paulo I, Rua Natal, Rua Pernambuco, Rua Porto Alegre, Rua Rondônia e Rua São Francisco.

Jardim São José

Rua 1º de Maio, Rua 13 de Junho, Antiga Estrada Floriano, Rua Rio de Janeiro, Rua São João, Praça São José, Rua 7 de Setembro.

Asdrubal Cavalcanti

Rua Rio de Janeiro, Rua Alagoas, Rua Goiás, Rua Sergipe.

Jardim Porto Real

Rua Ambrósio Provazzi, Rua Angelo Sabadini, Rua Anselmo Martini, Rua Antonio Provazzi, Estrada Existente, Rua Francisco Orioli, Rua Helena Alegretti, Rua Henrique Sechi, Rua José Abba, Rua Marcos Pineschi, Rua Pascoino Maretti, Rua Paulo Graciani e Rua Projetada.

3 -

1,3515 UFIR p/m²

Jardim das Acácias

Ruas 1, 2, 3, 4, 5, 6, 7, 8, 9, 10, 11, 12, 13, 14, 15, 17, 18, 21, 22, 23, 24, 25, 26, 27, 28, 29, 30, 40, 41, 42, 43, 54, Avenidas A, B, C, Rua do Bosque, Praça Projetada, Rua Prtojetada e Rua Salvador, estrada Floriano/Porto Real.



Prefeitura Municipal de Resende

GABINETE DO PREFEITO

3 -

1,3515 UFIR p/m²

PORTO REAL

BAIRRO

LOGRADOURO

Freitas Soares

Ruas 1, 2, 3, 4, 5, 6, 7, 8, 9, 10, 11, 12, 13, 14,
15, 16, 17, 18, 19, 20, 21, 22, 23, 24, 25, 26, 27,
28, 29, 30, 31, 32, 33, 34, 35, 36, 37, 38, 39, 40,
41, 42, 43, 44, Avenida A, Avenida das Industrias,
Estrada Floriano/Quatis, Rua Rio de Janeiro.

Morada do Sol

Ruas 1, 2, 3, 4, 5, 6, 7, 8, 9, 10, 11, 12, 13, 14,
15, 16, 17, 18, 19, 20, 21, 22, 23, 24, 25, 26, 27,
28, Avenida A, Avenida Central.

Chinco

Ruas A, B, C, D, Estrada Existente.

4 -

1,0136 UFIR p/m²

Parque Mariana

Rua Abreu Lima, Rua D, Rua Duque de Caxias,
Rua Floriano Peixoto, Rua João Barcelos, Rua Nilo
Peçanha, Estrada para Ribeirão da Divisa, Estrada
Pública, Rua Ribeiro Castro, Rua Saldanha da
Gama, Rua Saturnino Braga e Rua Silva Pinto.

5 -

0,5068 UFIR p/m²

Periferia

6 -

0,4055 UFIR p/m²

Zona de Interesse Urbano



República Federativa do Brasil
Estado do Rio de Janeiro
Município de Resende
Prefeitura Municipal
Gabinete do Prefeito


publicação _____

edição N.º _____

letra _____

1997 002 03 01

Decreto nº 002, de 03 de janeiro de 1997


O PREFEITO MUNICIPAL DE RESENDE, NO USO DE SUAS ATRIBUIÇÕES LEGAIS, EM ESPECIAL AS DA LEI ORGÂNICA DO MUNICÍPIO, ART. 73, INCISOS IV E XV,

I. CONSIDERANDO que até a presente data a Lei nº 1744, de 16 de dezembro de 1991, não foi totalmente regulamentada por decreto municipal;

II. CONSIDERANDO que tal regulamentação é de suma importância para o funcionamento da Superintendência Municipal de Fazenda;

III. CONSIDERANDO que na Lei nº 1744, de 16 de dezembro de 1991, só existe a criação da Superintendência Municipal de Fazenda, sem indicação dos demais cargos necessários à composição daquela Superintendência.

DECRETA:

Art. 1º. A Superintendência Municipal de Fazenda, de que trata a Lei nº 1744/91, é composta dos seguintes cargos:

- I - Superintendente Municipal de Fazenda (CC 1);
- II - Chefe da Divisão da Tesouraria Municipal (CC 3);
- III - Chefe da Divisão Administrativa Financeira (CC 3);
- IV - Chefe da Divisão Administrativa Tributária (CC 3);
- V - Chefe da Divisão de Cadastro e Lançamento (CC 3);


Art. 2º. O Superintendente Municipal de Fazenda ocupa cargo de livre provimento em comissão, com grau de responsabilidade e símbolo CC 1.

Art. 3º. Os Chefes Municipais de Tesouraria, Administrativa Financeira, Administrativa Tributária e Divisão de Cadastro ocupam cargos de livre provimento em comissão, com grau de responsabilidade e símbolo CC 3.

Art. 4º. O presente decreto entra em vigor na data de sua publicação, retroagindo seus efeitos a 01 de janeiro de 1997.

Art. 5º. Revogam-se as disposições em contrário.

Gabinete do Prefeito Municipal de Resende, em 06 de janeiro de 1997.



EDUARDO MEOHAS
Prefeito Municipal